

Муниципальное образование
Сельское поселение Каркатеевы
Нефтеюганский район
Ханты-Мансийский автономный округ – Югра

АДМИНИСТРАЦИЯ СЕЛЬСКОГО ПОСЕЛЕНИЯ КАРКАТЕЕВЫ

ПОСТАНОВЛЕНИЕ

18.05.2020

№ 72-па

п. Каркатеевы

Об утверждении дизайн-проекта благоустройства общественной территории по ул. Лесная, прилегающей к жилому дому по адресу ул. Лесная, 1 в поселке Каркатеевы, Нефтеюганского района, ХМАО-Югра, включенного в муниципальную программу «Формирование современной городской среды в муниципальном образовании сельское поселение Каркатеевы на 2018-2022 годы»

В соответствии с Федеральным законом от 06 октября 2003 года №131-ФЗ «Об общих принципах организации местного самоуправления в Российской Федерации», Уставом сельского поселения Каркатеевы, постановлением администрации сельского поселения Каркатеевы от 21.11.2017 года № 174-па «Формирование современной городской среды в муниципальном образовании сельское поселение Каркатеевы на 2018-2022 годы» п о с т а н о в л я ю:

1. Утвердить, дизайн-проект благоустройства общественной территории по ул. Лесная, прилегающей к жилому дому по адресу ул. Лесная, 1 в поселке Каркатеевы, Нефтеюганского района, ХМАО-Югра, согласно приложению.
2. Настоящее постановление подлежит размещению на официальном сайте администрации сельского поселения Каркатеевы в сети «Интернет».
3. Настоящее постановление вступает в силу с момента подписания.
4. Контроль за выполнением постановления осуществляю лично.

Глава сельского поселения



А.В.Архипов

Общество с ограниченной ответственностью "ГражданИнвестПроект"
(ООО "ГИП")

СРОСП-П-04.450.1-16092015

Заказчик – МУ "Администрации сельского поселения Каркатеевы"


Благоустройство общественной территории по ул. Центральная,
прилегающей к жилому дому по адресу ул. Лесная, 1, в пос.
Каркатеевы, Нефтеюганского района, ХМАО-Югра

Рабочая документация

Планировочная организация земельного участка

Шифр: 11-2019-ПЗУ

Главный инженер проекта



Степанов Б.Ю.

Общество с ограниченной ответственностью "ГражданИнвестПроект"
(ООО "ГИП")
СРОСП-П-04450.1-16092015

Заказчик – МУ "Администрации сельского поселения Каркатеевы"

Благоустройство общественной территории по ул. Центральная,
прилегающей к жилому дому по адресу ул. Лесная , 1, в пос.
Каркатеевы, Нефтеюганского района, ХМАО-Югра

Рабочая документация

Планировочная организация земельного участка

Шифр: 11-2019-ПЗУ

Ведомость рабочих чертежей основного комплекта

Лист	Наименование	Примечание
1	Общие данные.	
2	Разбивочный план.	
3	План тротуаров, проездов. План озеленения.	
4	План расстановки МАФ.	

Ведомость ссылочных и прилагаемых документов

Обозначение	Наименование	Примечание
Ссылочные документы		
СП 42.13330-2011	"Градостроительство. Планировка и застройка городских и сельских поселений"	
СНиП III-10-75	"Благоустройство территории"	
Прилагаемые документы		

Основные технико-экономические показатели

N	Наименование	Ед. изм.	Количество
1	Площадь участка в границах работ	м. кв	4245,58
2	Площадь покрытий	м. кв	1007,94
3	Площадь озеленения	м. кв	3237,64

Общие указания

Рабочая документация разработана на основании:

- договора подряда на выполнение проектных работ
- инженерно-геологических изысканий - задания на проектирование
- архитектурно-конструкторской и санитарно-технической частей проекта.

Природно-климатические условия:

- участок относится к I климатическому району, подрайон IV;
- зона влажности "сухая";
- температура воздуха наиболее холодной пятидневки минус 41°С.

Система высот балтийская.
Система координат местная.

Технические решения, принятые в рабочих чертежах, соответствуют требованиям экологических, санитарно-гигиенических, противопожарных и других норм, действующих на территории Российской Федерации, и обеспечивают безопасную для жизни и здоровья людей эксплуатацию объекта при соблюдении предусмотренных рабочими чертежами мероприятий.

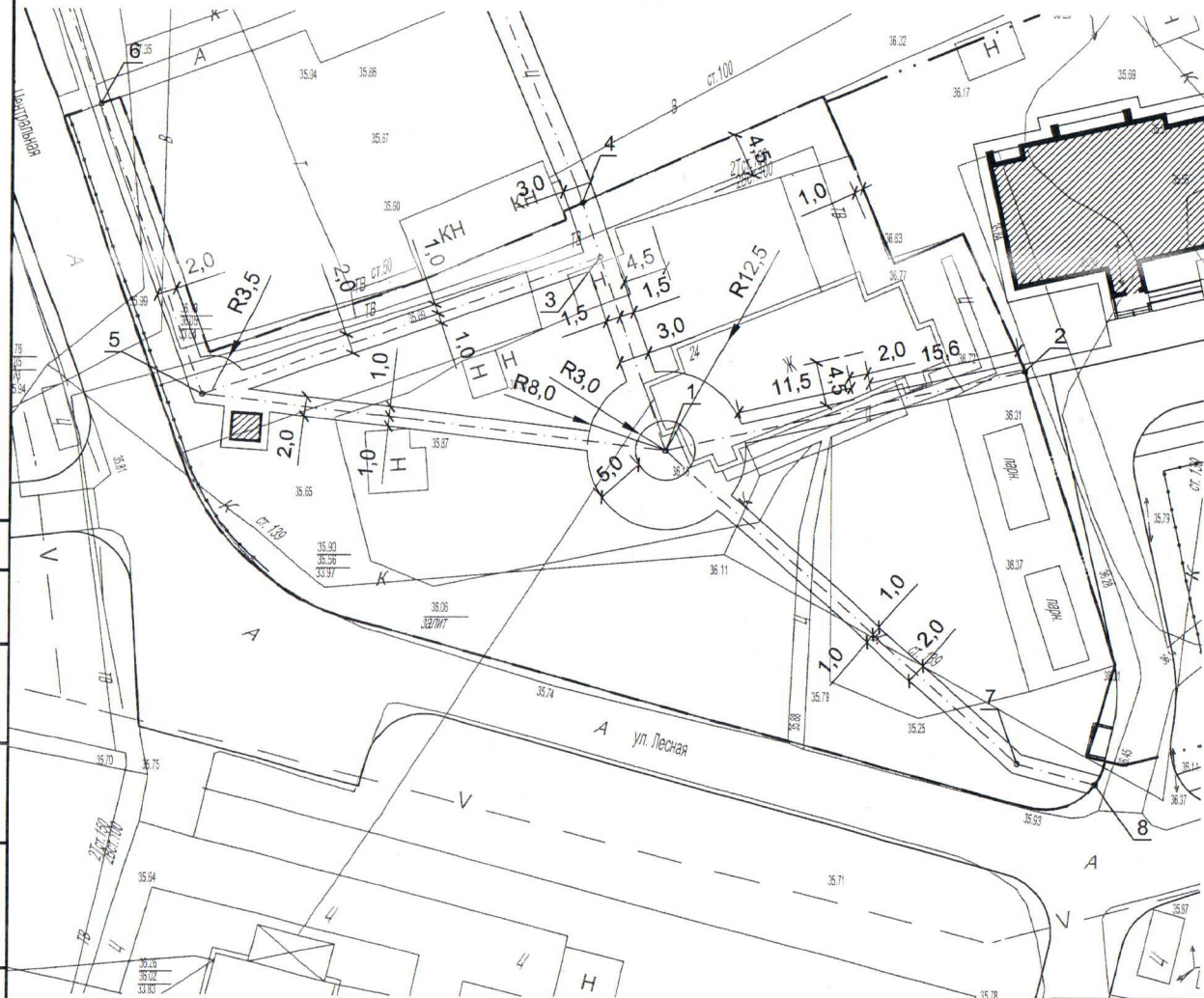
Оборудование, товар и материалы, которые применены в данной проектной документации, содержащие указание на конкретные товарные знаки, знаки обслуживания, фирменные наименования, патенты, полезные модели, промышленные образцы, наименование производителя, могут быть заменены эквивалентом оборудования, товара и материала, при условии, что требования к их безопасности, техническим, функциональным и потребительским характеристикам и свойствам, эквивалентны, примененному оборудованию, товару и материалу в данной проектной документации.

Инв. № подл. Подп. и дата. Взам. инв. №

11-2019-ПЗУ					
Благоустройство общественной территории по ул. Центральная, прилегающей к жилому дому по адресу ул. Лесная, 1, в пос. Каркаеевы, Нефтеюганского района, ХМАО-Югра					
Изм.	Кол. уч.	Лист	№ док.	Подп.	Дата
Разработал	Располоб	Располоб			11.19
Схема планировочной организации земельного участка.					
			Стадия	Лист	Листов
			Р	1	
Общие данные					
ООО "ГИП"					
Н. контр.	Каргалолов	Степанов			11.19
ГИП	Степанов				11.19

Координаты разбивки осей тротуаров

№ точ.	X	Y
1	951174.76	3522268.39
2	951182.93	3522304.68
1	951174.76	3522268.39
3	951194.21	3522261.60
4	951199.67	3522259.69
1	951174.76	3522268.39
5	951180.21	3522221.47
6	951209.29	3522211.32
1	951174.76	3522268.39
7	951143.36	3522304.13
8	951141.28	3522311.82

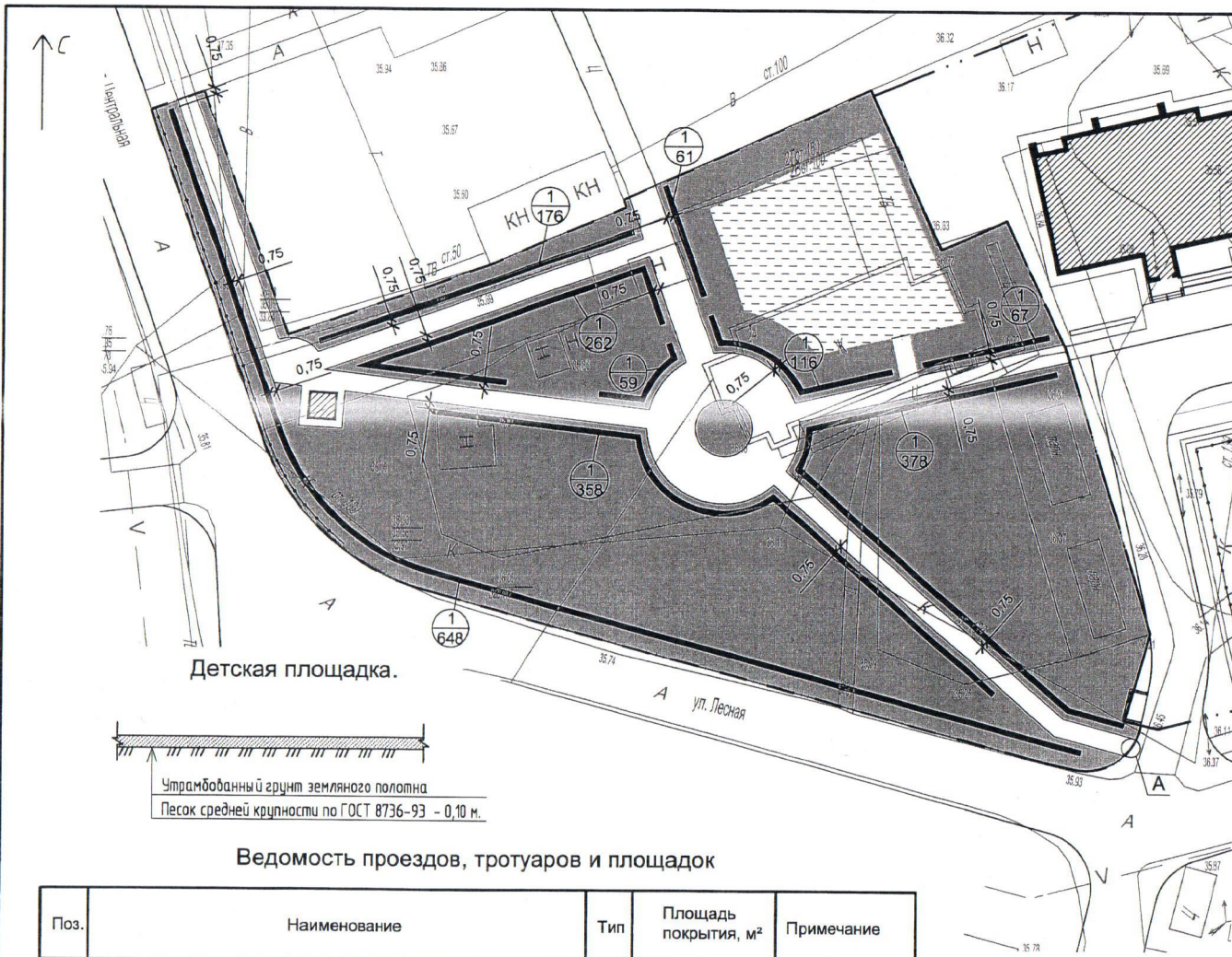


Условные обозначения

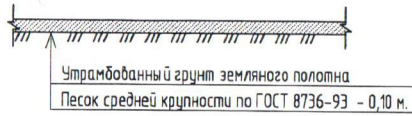
-  Граница работ
-  Существующие здания и сооружения
-  Водоотводной лоток

Инв. № подл. Подп. и дата. Взам. инв. №

						11-2019-ПЗУ			
						Благоустройство общественной территории по ул. Центральная, прилегающей к жилому дому по адресу ул. Лесная, 1, в пос. Каркатеевы, Нефтеюганского района, ХМАО-Югра			
Изм.	Кол. уч.	Лист	№ док.	Подп.	Дата	Схема планировочной организации земельного участка.	Стадия	Лист	Листов
Разработал	Располоб	Расшир			11.19		Р	2	
Н. контр. ГИП						Каргалолов Степанов	Разбивочный план. М 1:500		
						ООО "ГИП"			



Детская площадка.



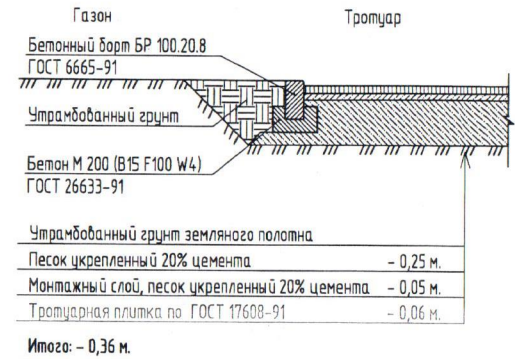
Ведомость проездов, тротуаров и площадок

Поз.	Наименование	Тип	Площадь покрытия, м ²	Примечание
В границе отвода				
1	Тротуары, с бортовым бетонным камнем БР 100.20.8 L=475,04 м.п. 475 шт.		623.35	
2	Восстановить бортовой бетонный камень на ул. Лесная по границе работ. БР100.30.15 L=141,67 м.п. 142 шт.			
3	Детская площадка		384.59	

Ведомость озеленения

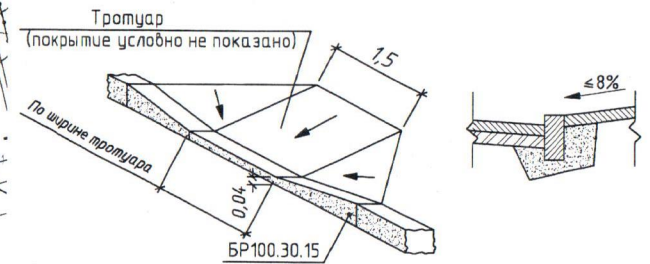
Поз.	Наименование породы или вида насаждения	Возраст лет	Кол-во шт.	Примечание
1	Спирея японская	3-5	2125	Живая изгородь 2-х рядная 5шт/1м.п.
	Газон, м.кв.	---	3006,39	

Тротуар.

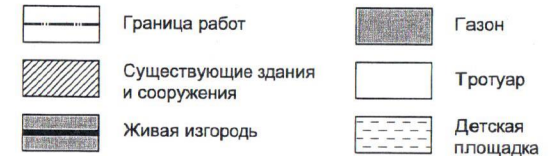


Узел А

Пандус съезд для передвижения маломобильных групп населения



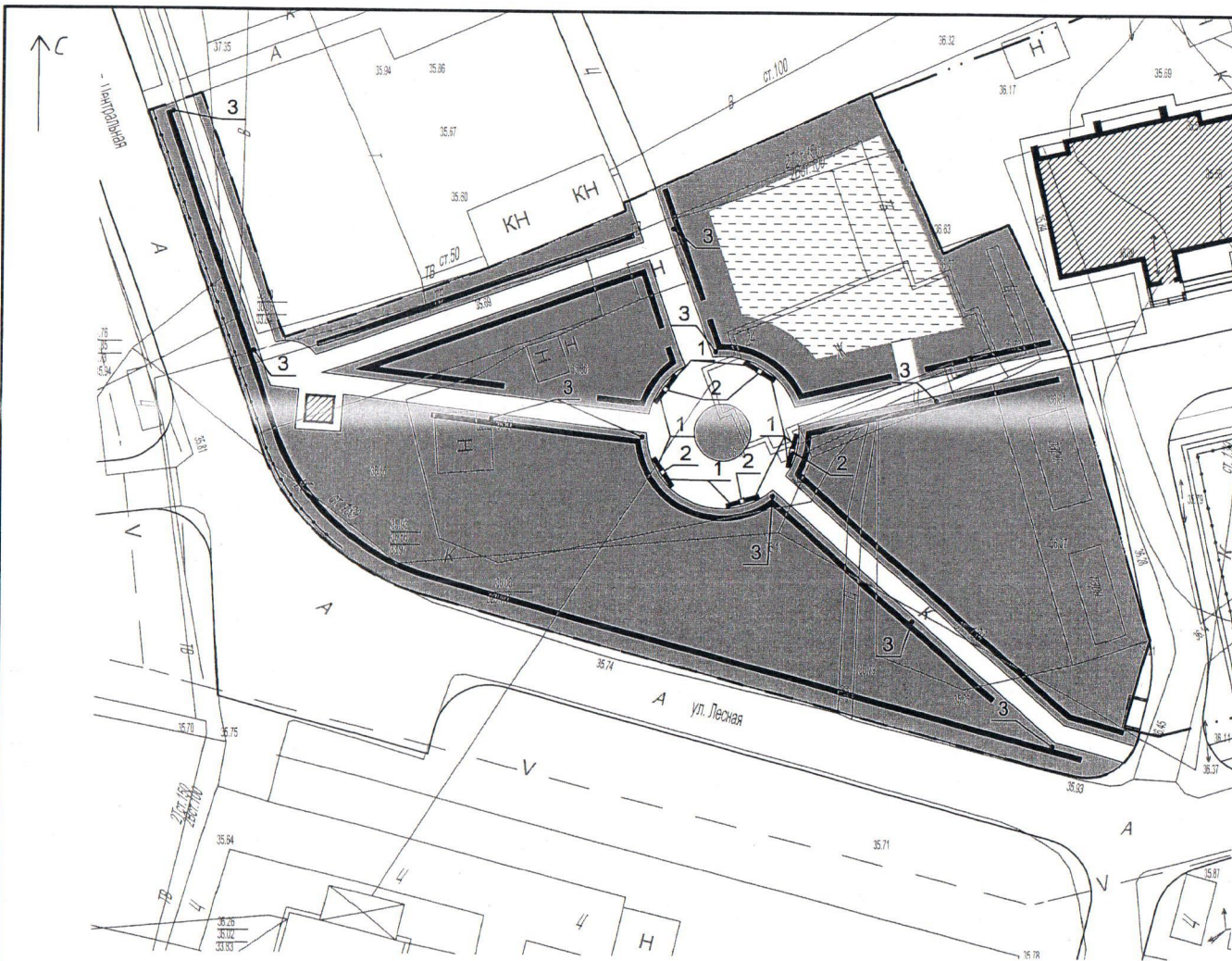
Условные обозначения



Усредненная площадь занимаемая озеленением:
- кустарники 231,25 м.кв (куст - 0,25 м.кв)

Инв. № подл. Подп. и дата. Взам. инв. №

					11-2019-ПЗУ		
					Благоустройство общественной территории по ул. Центральная, прилегающей к жилому дому по адресу ул. Лесная, 1, в пос. Каркаетебы, Нефтеюганского района, ХМАО-Югра		
Изм.	Кол. уч.	Лист	№ док.	Подп.	Дата		
Разработал		Располов		Располов	11.19		
						Схема планировочной организации земельного участка.	Листов
						Р	3
						План тротуаров, проездов	ООО "ГИП"
						План озеленения	
						М 1:500	
Н. контр.		Каргаполов		Каргаполов	11.19		
ГИП		Степанов		Степанов	11.19		



Условные обозначения

-  Граница работ
-  Существующие здания и сооружения
-  Живая изгородь
-  Газон
-  Тротуар
-  Детская площадка

Ведомость малых форм и переносных изделий

Поз.	Обозначение	Наименование	Кол.	Примечание
1	—	Скамья 1500x400		Поставка заказчика
2	□	Урна		Поставка заказчика
3	•	Фонарь	10	См. раздел ЭН
4	—+—+—+—	Ограждение вдоль дороги м.п.	50	Типовое, высота 1,2 м

11-2019-ПЗУ					
Благоустройство общественной территории по ул. Центральная, прилегающей к жилому дому по адресу ул. Лесная, 1, в пос. Каркатеевы, Нефтеюганского района, ХМАО-Югра					
Изм.	Кол. уч.	Лист	№ док.	Подп.	Дата
Разработал	Располоб	Риснов			11.19
Схема планировочной организации земельного участка.				Стадия	Лист
				Р	4
План расстановки малых архитектурных форм М 1:500				ООО "ГИП"	
Н. контр.	Каргаполов	Степанов			11.19
ГИП	Степанов				11.19

Инв. № подл. Подп. и дата. Взам. инв. №